


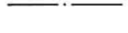




TEIKNFORKLÅRING

PBL § 12-5 REGULERINGSFØREMÅL

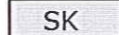
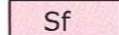
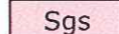
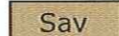

Linjetyper

-  Planavgrensning
-  Føremålsgrænse
-  Planlagt bygg
-  Regulert senterlinje
-  Regulert kant køyrebane
-  Regulert parkeringsfelt
-  Frisiktlinje

1. Busetnad og anlegg

-  Bf Forretningsverksemd

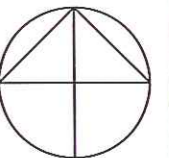

2. Samferdsleanlegg og teknisk infrastruktur

-  SK Køyreveg
-  Sf Fortaug
-  Sgs Gang- og sykkelsti
-  Sav Annan veggrunn - grøntareal
-  Sp Parkeringsplasser (på grunnen)

Symbol

-  Avkøyering

Vinje Kommune
REGULERINGSPLANEN VEDTAKEN
Dato 19.05.11
K-sak 11/51 Løllaness



Revisjon	Dato	Saksnr.	Signatur
A: Etter vedtak i kommunestyret	03.06.2011		AST

DETALJREGULERINGSPLAN

RAULAND ELEKTRISKE
PlanID 20110001



Målestokk:	1:1000
Kartblad:	Vinje kommune
Forslagstiller:	Rauland Elektriske AS
Dato:	12.01.2011

Sakshandsaming i følge plan- og bygningsloven	Dato	Saksnr.	Signatur
Kunngjøring om oppstart av reguleringsarbeid	29.11.2010		
Vedtak om utlegging til offentlig ettersyn	26.01.2011	11/16	
2. gongs handsaming i kommunen	27.04.2011	11/47	
Evt. nytt offentlig ettersyn			
Kommunestyrevedtak	19.05.2011	11/51	

Planen er utarbeidd av:



Plankontoret Hallvard Homme A/S

4747 Valle
Tlf.: 37 93 70 00
Fax: 37 93 74 74
post@plankontoret.no

Sakshandsamar
AST
Prosjektnummer
2303

