




## TEGNFORKLARING

### PBL. 25. REGULERINGSFORMÅL



#### 1. BYGGEOMRÅDER

-  FORRETNINGAR / HERBERGE OG BEVERTNING
-  HERBERGE OG BEVERTNING (UTLEIEHYTTER)
-  FRITIDSBUSTADAR











#### 2. SPESIALOMRÅDER

-  PRIVAT VEG
-  ANNAN VEGGRUNN
-  FRILUFTSOMRÅDE
-  FRISIKTSONE

#### 3. FELLESOMRÅDER

-  OMRÅDE FOR RENOVASJON OG PARKERING
-  LEIK o.a.

### STREKSYMBOLER M.V.

-  VEIKANT/CL
-  BYGGEGRENSE
-  TOMTEGRENSE
-  REGULERINGSGRENSE
-  STI
-  BEKK
-  EKSISTERENDE TOMTEGRENSE
-  NY TOMTEGRENSE
-  FORMÅLSGRENSE
-  EKSIST. BYGNING SOM INNGÅR I PLANEN

*Mindre vesentleg endring*  
 REGULERINGSPLANEN VEDTEKEN  
 Dato 08.09.08  
 PLM Ksak 08/108 *Lotte Nass*



VINJE KOMMUNE  
 REGULERINGSPLAN FOR HYTTE- OG  
 NÆRINGSOMRÅDE VED TORVETJØNN,  
 FELT F14, H39 OG H40

M=14000

Plan ark.

ENDRINGER I FØRESEGNER FRU1, PLAN OG MILJØUTVALET	08 09 08	SAK 08/108
FORANDRING FORMÅL FRU1 - FRU3	05 02 02	BA
DIV. ENDRINGER	15.04.02	BA
DIV. ENDRINGER	20 09 06	BA
FORHÅNDSVARSLING	22 10 01	
1. G. BEH. PLANUTVALGET	31 01 02	
OFF ETTERSYN	14.02.02	
2 G BEH PLANUTVALGET	17.04.02	
KOMMUNESTYRETS VEDTAK	29 04 02	

 SCANDIACONSULT Tønsberg

314019

Tegn.nr	Dato	Sign.
R	17.01.02	BA