


# TEIKNFORKLÅRING


PBL § 12-5 REGULERINGSFØREMÅL

## a.3) Faresoner

 Høgspenningsanlegg  
(inkl høgspenkablar)

## 1. Busetnad og anlegg

 Buh Utleiehytter

 Aka Øvrige kommunaltekniske anlegg

## 2. Samferdsleanlegg og teknisk infrastruktur

 SK Køyreveg

 SG Gangareal










 Sav Annan veggrunn - grøntareal

 SP Parkeringsplasser (på grunnen)

## 3. Grønstruktur

 GG Grønnstruktur

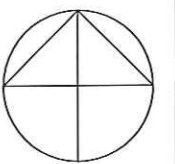

## Linjetyper

-  Planavgrensning
-  Føremålsgrænse
-  Grænse for fareområde
-  Regulert tomtegrænse
-  Byggegrænse
-  Bygg som inngår i planen
-  Regulert senterlinje
-  Regulert parkeringsfelt
-  Frisiktlinj

## Symbol

 Avkøyring

Utgitt av kommunen  
REGULERINGSPLANEN VEDTEKEN  
Dato 02.09.10  
Ksak 10/55 Lotten Ness



Revisjon	Dato	Saksnr.	Signatur
A: Etter vedtak i PMU	01.03.2010		AST
B: Etter vedtak i PMU 12. mai 2010	18.08.2010		AST
C: Etter vedtak i kommunestyret 02. september 2010	14.09.2010		AST

## DETALJREGULERINGSPLAN

LEIRGRAVSTAULEN

Plan ID: 20100001



VINJE  
KOMMUNE

Målestokk:	1:1000
Kartblad:	Ugland IT AS
Forslagstiller:	Erling Svalastog
Dato:	9. desember 2009

Sakshandsaming i følge plan- og bygningsloven	Dato	Saksnr.	Signatur
Kunngjering om oppstart av reguleringsarbeid	16.10.2009		
Vedtak om utlegging til offentlig ettersyn	17.02.2010	10/27	
2. gongs handsaming i kommunen	12.05.2010	10/59	
Evt. nytt offentlig ettersyn			
Kommunestyrevedtak	02.09.2010	10/55	

Planen er utarbeidd av:



www.plankontoret.no

Plankontoret Hallvard Homme A/S

4747 Valle  
Tlf.: 37 93 70 00  
Fax: 37 93 74 74  
post@plankontoret.no

Sakshandsamar

AST

Prosjektnummer

2303

